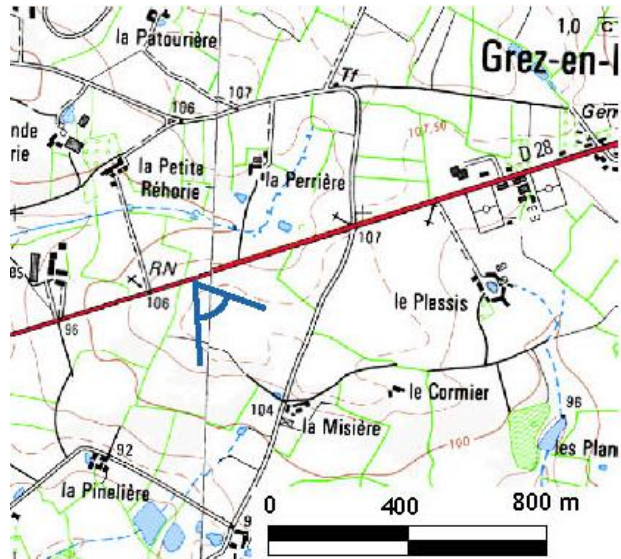


11 : Depuis la RD28, à l'ouest de Grez-en-Bouère (commune de Grez-en-Bouère) : vue vers le parc Est


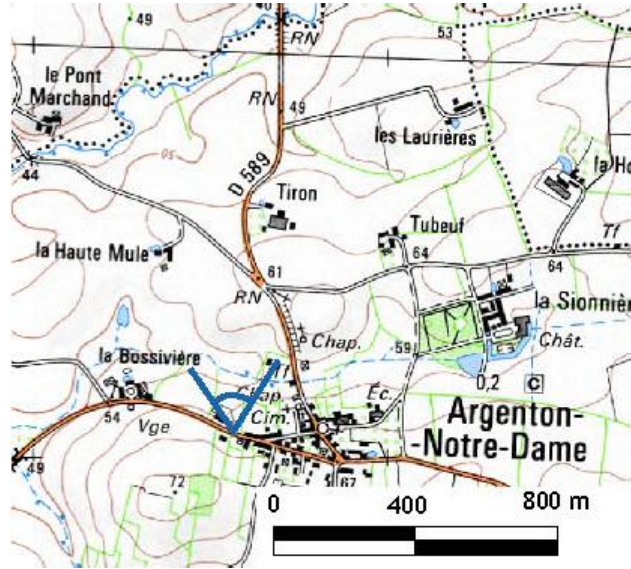


Zoom sur le parc Est



| | | | | | |
|-------------------------------------|------|--|--------------|----------|------------------|
| Altitude du point de prise de vue : | 107m | Distance à l'éolienne la plus proche : | 6000 m (E50) | Focale : | 50 mm (2 photos) |
|-------------------------------------|------|--|--------------|----------|------------------|

12 : Depuis la RD148, en sortie ouest d'Argenton-Notre-Dame (Commune d'Argenton-Notre-Dame)



Zooms sur les zones des parcs Ouest (en haut) et Est (en bas)

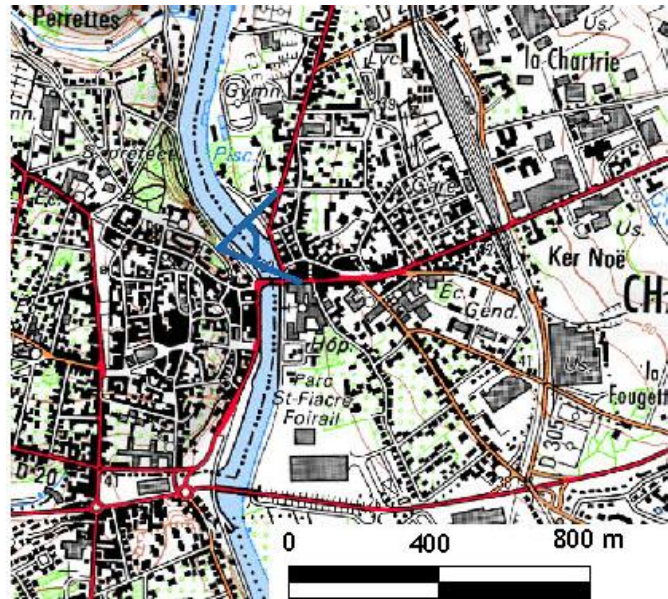
Les silhouettes des éoliennes, masquées par les arbres ont volontairement été laissées apparentes, en blanc.

Seules les trois éoliennes les plus au nord du parc Est apparaissent dans le champ de vision (E50, E51 et E60).



| | | | | | |
|-------------------------------------|-------------|--|---------------------|----------|-------------------------|
| Altitude du point de prise de vue : | 64 m | Distance à l'éolienne la plus proche : | 5900 m (E13) | Focale : | 50 mm (3 photos) |
|-------------------------------------|-------------|--|---------------------|----------|-------------------------|


13 : Depuis la rue Saint-Just, centre-ville de Château-Gontier (commune de Château-Gontier)



Zooms sur les parcs Ouest (au dessus) et Est (au dessous)

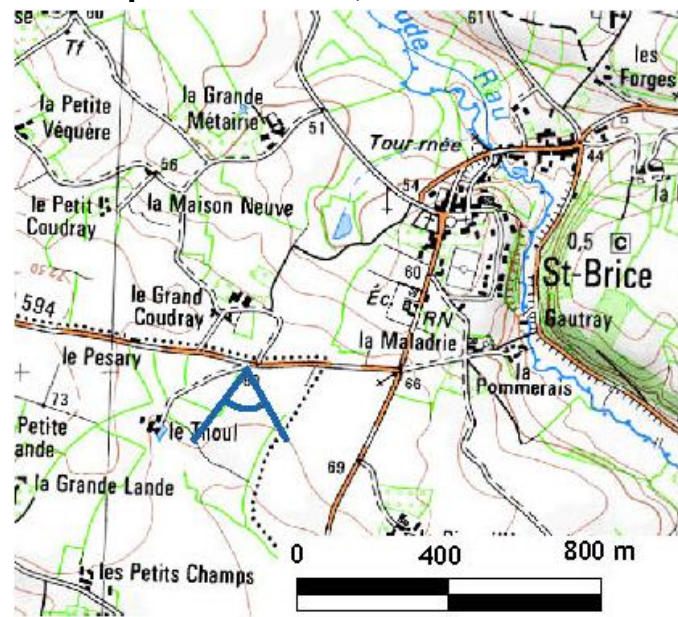
Les silhouettes des éoliennes, masquées partiellement ou totalement par le relief et les écrans bâtis ou végétaux ont été laissées apparentes et colorées en bleu pour une meilleure visibilité.

Les éoliennes du parc Est, distantes de plus de 15 km, sont entièrement masquées par le relief.



| | | | | | |
|-------------------------------------|-------------|--|---------------------|----------|-------------------------|
| Altitude du point de prise de vue : | 36 m | Distance à l'éolienne la plus proche : | 5100 m (E30) | Focale : | 50 mm (2 photos) |
|-------------------------------------|-------------|--|---------------------|----------|-------------------------|

14 : Depuis la RD594, à l'ouest de Saint-Brice (à la limite entre les communes de Saint-Brice et de Bouère)


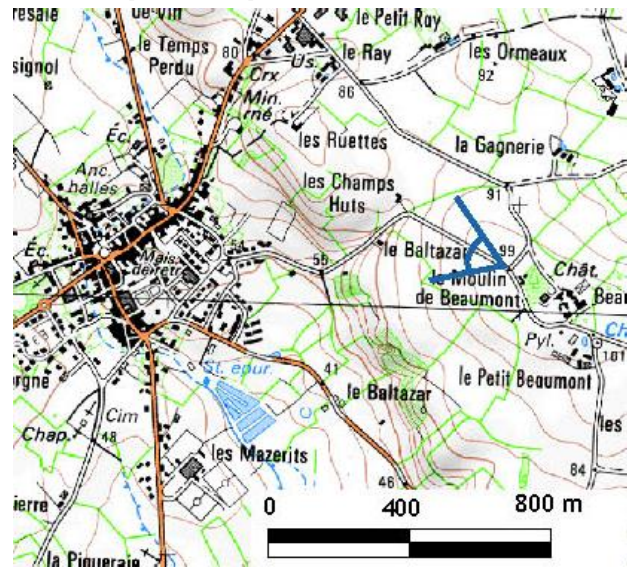


Zoom sur le parc Est




| | | | | | |
|-------------------------------------|-------------|--|------------------------|----------|-------------------------|
| Altitude du point de prise de vue : | 67 m | Distance à l'éolienne la plus proche : | 4 400 m (E51) | Focale : | 50 mm (2 photos) |
|-------------------------------------|-------------|--|------------------------|----------|-------------------------|

15 : Depuis le point de vue de Beaumont, au sud-est de Saint-Denis-d'Anjou (commune de Saint-Denis-d'Anjou)



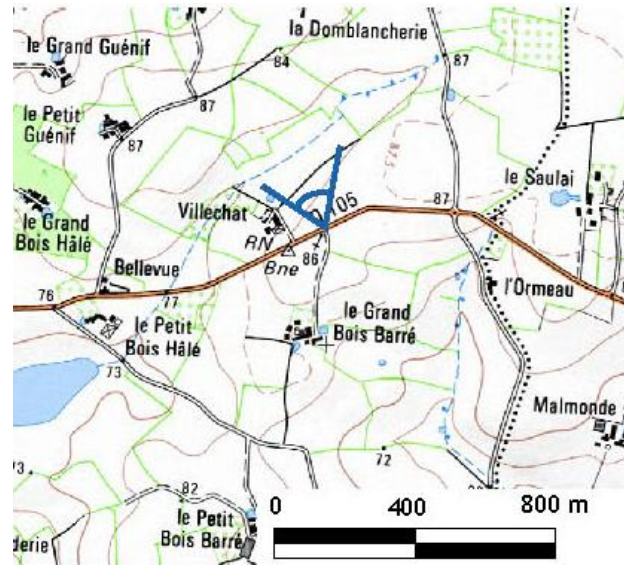
Zooms sur les parcs Est (à gauche) et Ouest (à droite)

Les silhouettes du parc Ouest, partiellement masquées par le relief, ont volontairement été laissées entièrement apparentes.



| | | | | | |
|-------------------------------------|------|--|------------|----------|------------------|
| Altitude du point de prise de vue : | 97 m | Distance à l'éolienne la plus proche : | 4000 (E21) | Focale : | 50 mm (2 photos) |
|-------------------------------------|------|--|------------|----------|------------------|

16 : Depuis La RD105, au lieu-dit Villechat (commune de Châtelain)



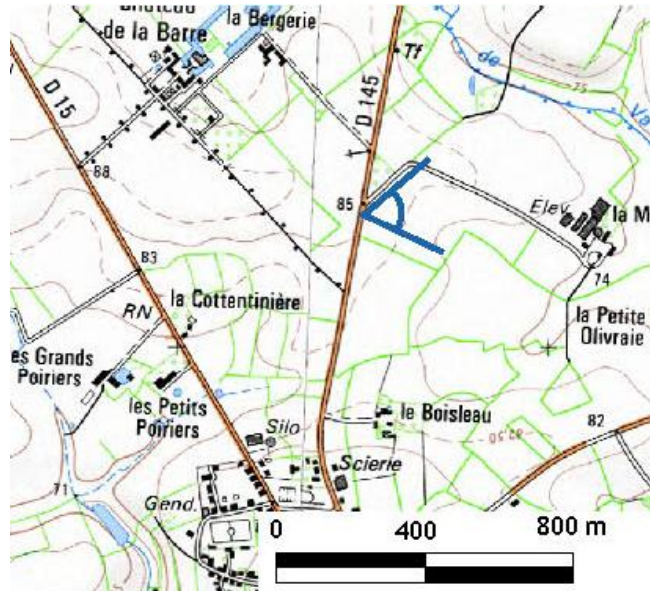
Zooms sur le parc Ouest

Sur l'image de droite, les silhouettes des éoliennes, partiellement ou totalement masquées par les arbres ont volontairement été laissées apparentes, avec un contraste accentué pour une meilleure visibilité.




| | | | | | |
|-------------------------------------|-------------|--|---------------------|----------|-------------------------|
| Altitude du point de prise de vue : | 88 m | Distance à l'éolienne la plus proche : | 3900 m (E13) | Focale : | 50 mm (2 photos) |
|-------------------------------------|-------------|--|---------------------|----------|-------------------------|

17 : Depuis la RD145, au nord de Bierné (commune de Bierné) : vue vers l'est

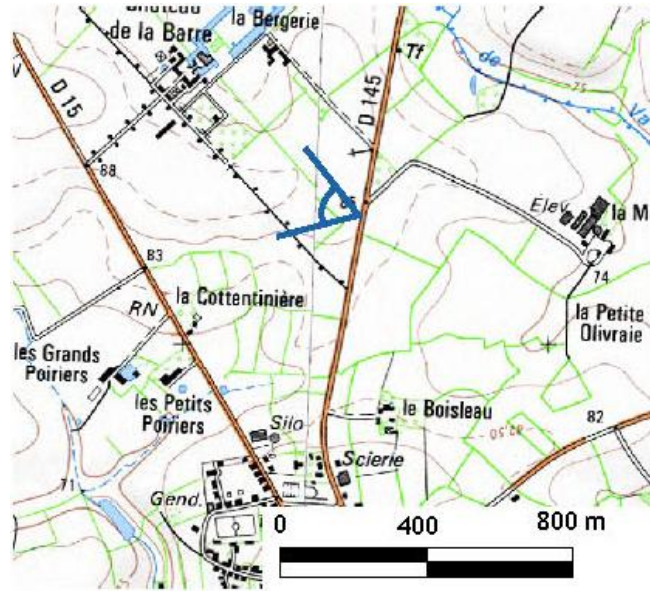


Zoom sur le parc Est



| | | | | | |
|-------------------------------------|-------------|--|-------------------|----------|-------------------------|
| Altitude du point de prise de vue : | 87 m | Distance à l'éolienne la plus proche : | 3600 (E50) | Focale : | 50 mm (2 photos) |
|-------------------------------------|-------------|--|-------------------|----------|-------------------------|

17 : Depuis la RD145, au nord de Bierné (commune de Bierné) : vue vers l'ouest



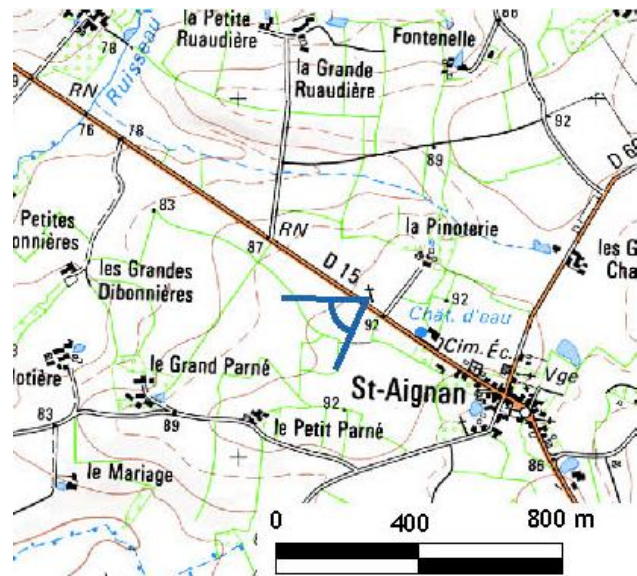
Zoom sur le parc Ouest

Les silhouettes des éoliennes, masquées par les haies, ont volontairement été laissées apparentes.



| | | | | | |
|-------------------------------------|-------------|--|-------------------|----------|-------------------------|
| Altitude du point de prise de vue : | 87 m | Distance à l'éolienne la plus proche : | 5700 (E13) | Focale : | 50 mm (2 photos) |
|-------------------------------------|-------------|--|-------------------|----------|-------------------------|

18 : Depuis la RD15, à côté du château d'eau de Saint-Aignan (commune de Gennes-sur-Glaize)



Zoom sur le parc Ouest



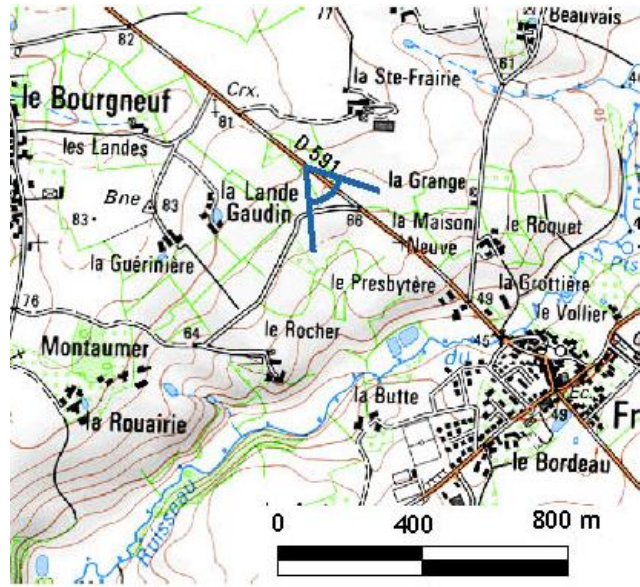
Zoom sur le parc Ouest (silhouettes)

Les silhouettes des éoliennes, partiellement ou totalement masquées par les haies ont volontairement été laissées apparentes.




| | | | | | |
|-------------------------------------|-------------|--|--------------------------|----------|-------------------------|
| Altitude du point de prise de vue : | 92 m | Distance à l'éolienne la plus proche : | 3400 (E11 et E13) | Focale : | 50 mm (2 photos) |
|-------------------------------------|-------------|--|--------------------------|----------|-------------------------|

19 : Depuis la RD591 au nord-ouest de Fromentières (commune de Fromentières)



Zooms sur les parcs Est (à gauche) et Ouest (à droite)

Les silhouettes des éoliennes, partiellement ou totalement masquées par le relief et la végétation ont volontairement été laissées apparentes, avec un contraste accentué.



| | | | | | |
|-------------------------------------|------|--|-----------------------|----------|------------------|
| Altitude du point de prise de vue : | 77 m | Distance à l'éolienne la plus proche : | 8050 m (E1, E2 et E3) | Focale : | 50 mm (2 photos) |
|-------------------------------------|------|--|-----------------------|----------|------------------|

20 : Depuis la RD 27, en sortie sud-ouest de Saint-Denis-d'Anjou (commune de Saint-Denis-d'Anjou)



Zoom sur le parc Est

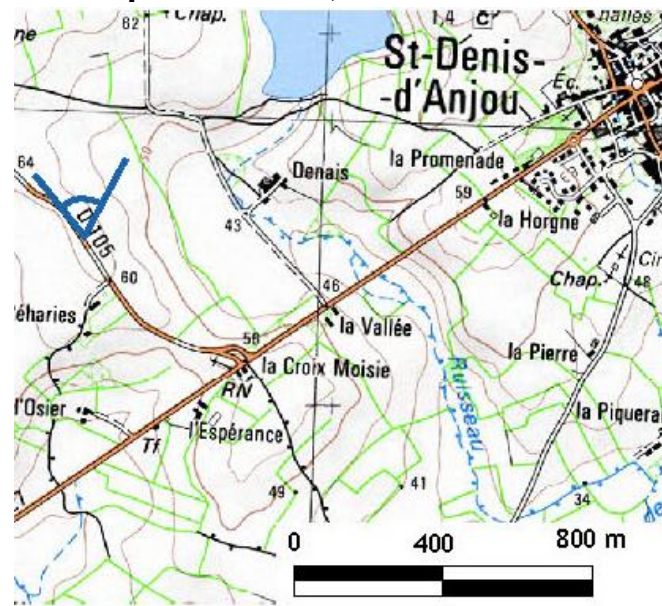
Les silhouettes des éoliennes, masquées par les haies, ont volontairement été laissées apparentes.



| | | | | | |
|-------------------------------------|-------------|--|---------------------|----------|-------------------------|
| Altitude du point de prise de vue : | 60 m | Distance à l'éolienne la plus proche : | 3200 m (E21) | Focale : | 50 mm (4 photos) |
|-------------------------------------|-------------|--|---------------------|----------|-------------------------|

3.5. *Points de vue rapprochés*

21 : Depuis la R105, à l'ouest de Saint-Denis-d'Anjou (commune de Saint-Denis-d'Anjou)



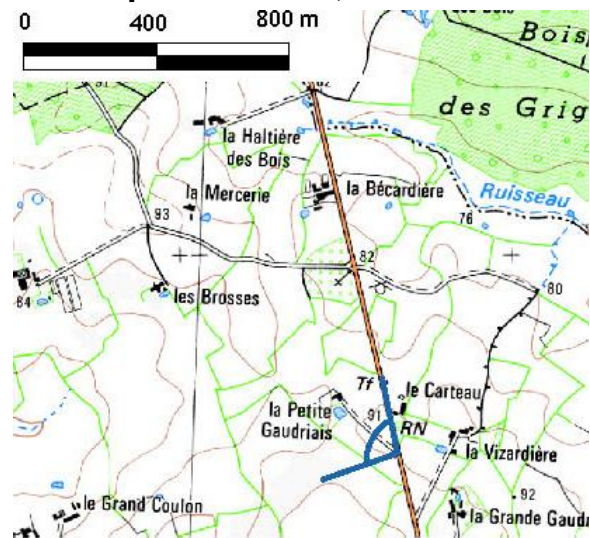
Zoom sur le parc Est

Les silhouettes des éoliennes, en partie masquées par les haies, ont volontairement été laissées apparentes.

| | | | | | |
|-------------------------------------|-------------|--|---------------------|----------|--------------|
| Altitude du point de prise de vue : | 62 m | Distance à l'éolienne la plus proche : | 2900 m (E21) | Focale : | 50 mm |
|-------------------------------------|-------------|--|---------------------|----------|--------------|

Vues rapprochées

22 : Depuis la RD14, au nord de Saint-Denis-d'Anjou, à côté du lieu-dit de la Petite Gaudriais (commune de Saint-Denis-d'Anjou)



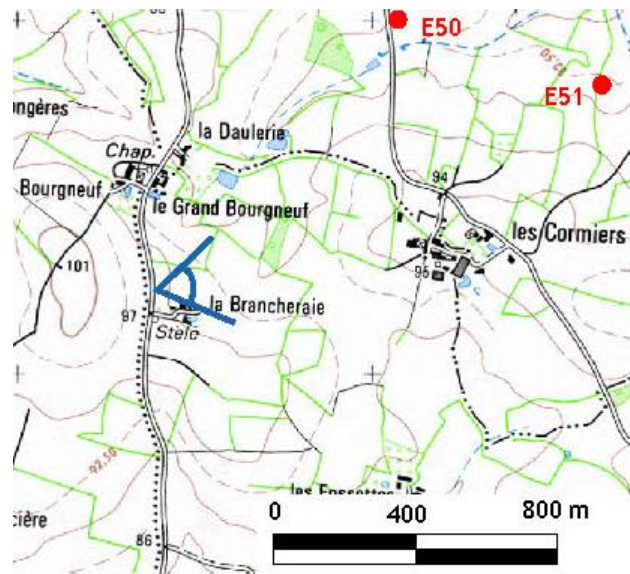
Zoom sur les parcs éoliens

Les silhouettes des éoliennes, en partie ou totalement masquées par la végétation et le relief, ont volontairement été laissées apparentes.



| | | | | | |
|-------------------------------------|------|--|------------|----------|------------------|
| Altitude du point de prise de vue : | 92 m | Distance à l'éolienne la plus proche : | 2100 (E21) | Focale : | 50 mm (2 photos) |
|-------------------------------------|------|--|------------|----------|------------------|

23 : Entre les lieux-dits de la Brancheraie et du Grand et Petit Bourgneuf (en limite des communes de Saint-Denis-d'Anjou et de Bierné)



| | | | | | |
|-------------------------------------|-------------|--|----------------------|----------|-------------------------|
| Altitude du point de prise de vue : | 98 m | Distance à l'éolienne la plus proche : | 1 000 m (E50) | Focale : | 50 mm (3 photos) |
|-------------------------------------|-------------|--|----------------------|----------|-------------------------|

Contraste exagéré pour une meilleure visibilité des éoliennes